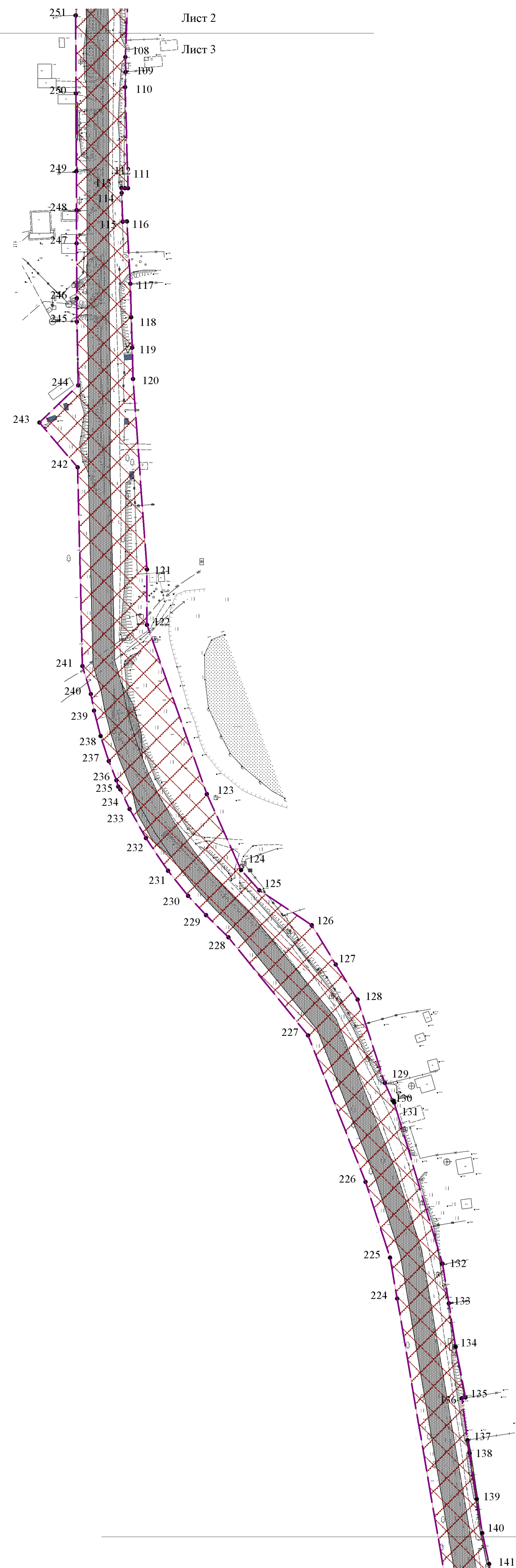





ПРОЕКТ ПЛАНИРОВКИ ТЕРРИТОРИИ Г. БЕРДСК, УЛИЦЫ ПОЛЕВАЯ ОТ УЛ. М. ГОРЬКОГО ДО БЕРДСКОГО ГОРОДСКОГО КЛАДБИЩА С ПРОЕКТОМ МЕЖЕВАНИЯ В ЕГО СОСТАВЕ

**ЧЕРТЕЖ ГРАНИЦ ЗОН ПЛАНИРУЕМОГО РАЗМЕЩЕНИЯ ЛИНЕЙНЫХ ОБЪЕКТОВ.
 ЧЕРТЕЖ ГРАНИЦ ЗОН ПЛАНИРУЕМОГО РАЗМЕЩЕНИЯ ЛИНЕЙНЫХ ОБЪЕКТОВ,
 ПОДЛЕЖАЩИХ РЕКОНСТРУКЦИИ В СВЯЗИ С ИЗМЕНЕНИЕМ ИХ МЕСТОПОЛОЖЕНИЯ М 1:2000**




УСЛОВНЫЕ ОБОЗНАЧЕНИЯ

ГРАНИЦЫ

-  Границы территории, в отношении которой осуществляется подготовка проекта планировки
-  Граница зон планируемого размещения линейных объектов
-  Номера характерных точек границ зон планируемого размещения линейных объектов

ТРАНСПОРТНАЯ ИНФРАСТРУКТУРА

-  Улично-дорожная сеть

Примечание:

1. Границы зон планируемого размещения линейных объектов, подлежащих реконструкции в связи с изменением их местоположения в границах проектирования отсутствуют.

ПП 39/ПМ 40-2020-2					
Проект планировки территории г. Бердск, улицы Полевая от ул. М. Горького до Бердского городского кладбища с проектом межевания в его составе					
Изм.	Кол.уч.	Лист	Издок.	Подп.	Дата
Разработал	Трундаева О.А.			<i>[Signature]</i>	
Проверил	Давыдович Г.В.			<i>[Signature]</i>	
ГАП	Ильина Е.А.			<i>[Signature]</i>	
ГИП	Русских С.А.			<i>[Signature]</i>	
Н. контр.	Бугаков Е.В.			<i>[Signature]</i>	
Утвердил	Мусийчук С.В.			<i>[Signature]</i>	
Основная часть				Стадия	Лист
				ПП	2.3
Чертеж границ зон планируемого размещения линейных объектов, подлежащих реконструкции в связи с изменением их местоположения М 1:2000				Листов	5
				ООО "Терпланпроект"	